
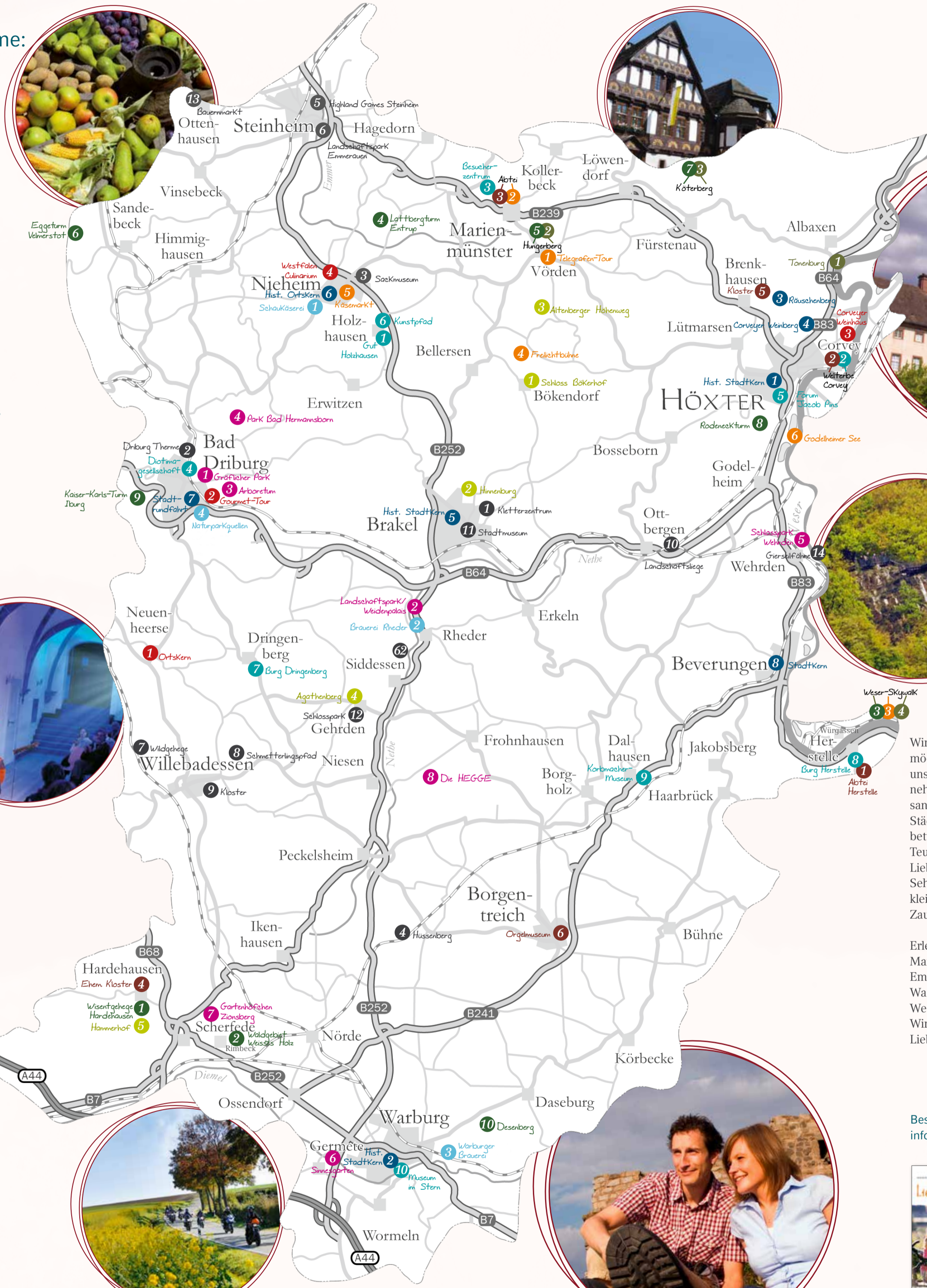


# Erlebniskarte - Die schönsten Ecken im Kulturland Kreis Höxter

## Piktogramme:

- Klöster
- Natur
- Kultur
- Städte
- Wandern
- Genuss
- Rad fahren
- Echte Originale
- Motorrad
- Gärten und Parks
- Weitere Tipps



## „Lieblingsplätze“

Wir sind stolz auf unsere Heimat. Und weil das so ist, möchten wir Sie gerne mit auf Entdeckungsreise zu unseren Lieblingsplätzen im Kulturland Kreis Höxter nehmen. Weite Flusslandschaften, tiefe Laubwälder, sanfte Hügel, imposante Klöster und historische Städte – das alles prägt die Region. Idyllisch eingebettet zwischen Weserbergland, Eggegebirge und Teutoburger Wald, erwartet Sie ein großer Schatz an Lieblingsplätzen. Nicht immer sind dies die großen Sehenswürdigkeiten, sondern manchmal auch die kleinen und leisen Orte, die einen ganz besonderen Zauber ausüben.

Erleben Sie einen Sonnenuntergang an der Abtei Marienmünster, beobachten Sie den Eisvogel an der Emmer, schweben Sie auf dem Skywalk über Fels und Wasser, und genießen Sie die kulinarische Vielfalt Westfalens. Wir wünschen Ihnen viel Spaß beim Entdecken der Lieblingsplätze!

Bestellen Sie unsere kostenlosen Broschüren unter: [info@kulturland.org](mailto:info@kulturland.org), Tel. 05271 974323



## Himmliche Orte der Ruhe

- Abtei Herstelle**

www.abtei-herstelle.de | GPS: 51.64018N 9.41897E  
Carolus-Magnus-Straße 9 | 37688 Beverungen
- UNESCO-Weltkulturerbe Corvey**

www.welterbe-corvey.de | GPS: 51.77861N 9.40995E  
Schloss Corvey | 37671 Höxter
- Abtei Marienmünster**

www.kulturstiftung-marienmuenster.de | GPS: 51.83092N 9.21315E  
Abtei Marienmünster 6 | 37696 Marienmünster
- Ehem. Kloster Hardehausen**

www.go-hdh.de | www.lvh-hardehausen.de | GPS: 51.55019N 8.99851E  
Abt-Overgaer-Straße 1 | 34414 Warburg-Hardehausen
- Kloster Brenkhausen**

www.koptisches-kloster-brenkhausen.com | GPS: 51.80250N 9.35210E  
Propsteistraße 1A | 37671 Höxter
- Orgelmuseum**

www.orgelmuseum-borgentreich.de | GPS: 51.56970N 9.24047E  
Marktstraße 6 | 34434 Borgentreich



## Die pure Natur entdecken

- Wisentgehege Hardehausen**

www.wald-und-holz.nrw.de/wald-erleben/infocentren/hammerhof/ | GPS: 51.53947N 8.99520E  
Walme 50 | 34414 Warburg
- Waldgebiet Wesses Holz, Warburg-Rimbeck**

GPS: 51.53329N 9.05794E  
Zum Weißen Holz | 34414 Warburg-Rimbeck
- Weser-Skywalk**

www.weser-skywalk.de | GPS: 51.64994N 9.43348E (Aussichtsplattform)  
Auf der Schanze | 37688 Beverungen-Würgassen (Wanderparkplatz)
- Aussichtsturm Lattberg, Nieheim-Entrup**

www.kulturland.org/Erlesene-Natur/ | GPS: 51.82770N 9.13821E  
Neuer Weg | 33039 Nieheim-Entrup
- Aussichtsturm Hungerberg, Marienmünster-Vörden**

www.marienmuenster.de | GPS: 51.82923N 9.22454E  
Wanderparkplatz Vörden, Angerberg | 37696 Marienmünster-Vörden (1,5km)
- Eggeturm Preußischer Velmerstot, Steinheim-Sandebeck**

www.ort.sandebeck.de.com/velmerstot/ | GPS: 51.83347N 8.95433E  
Wanderparkplatz | Leopoldtaler Str. | 32839 Steinheim-Sandebeck (3,5km)
- Köterberg bei Höxter**

www.koeterberg.de | GPS: 51.85520N 9.32447E  
Köterberg 17 | 32676 Lügde-Köterberg
- Rodeneckturm bei Höxter**

www.kulturland.org/Liebingsplätze | GPS: 51.76175N 9.37212E  
Parkplatz FH | An der Wilhelmshöhe 23, 37671 Höxter (800m)
- Kaiser-Karls-Turm, Iburg bei Bad Driburg**

www.bad-driburg.teutoburgerwald.de/sehen-erleben/ | GPS: 51.73019N 9.00385E  
Parkplatz Sachenklause, Westenfeldmark 6, 33014 Bad Driburg
- Desenberg bei Warburg**

www.kulturland.org/Erlesene-Natur/Erlebnisgebiete/Desenberg/ | GPS: 5.50244N 9.19559E  
Parkplatz | Desenbergstr., 34414 Warburg (800m)



## Faszinierende Orte, kulturelle Schätze

- Gut Holzhausen**

www.gut-holzhausen.de | GPS: 51.79131N 9.13655E  
Gut Holzhausen | 33039 Nieheim
- UNESCO-Weltkulturerbe Corvey**

www.welterbe-corvey.de | GPS: 51.77861N 9.40995E  
Schloss Corvey | 37671 Höxter
- Besucherzentrum Marienmünster**

www.kulturstiftung-marienmuenster.de | GPS: 51.83336N 9.21141E  
Abtei Marienmünster 5 | 37696 Marienmünster
- Diotima-Gesellschaft Bad Driburg**

www.diotima-gesellschaft.de | GPS: 51.73568N 9.03346E  
Brunnenallee 1 | 33014 Bad Driburg
- Forum Jacob Pins (Museum)**

www.jacob-pins.de | GPS: 51.77378N 9.37786E  
Westerbachstraße 35 | 37671 Höxter
- Nieheimer Kunstpfad**

www.nieheim.de/highlights/nieheimer-kunstpfad.html | GPS: 51.79107N 9.13407E  
Start: Marktstr. 28, 33039 Nieheim
- Burg Dringenberg, Bad Driburg-Dringenberg**

www.dringenberg.de | GPS: 51.67170N 9.05429E  
An der Burg, 33014 Bad Driburg
- Burg Herstelle, Beverungen-Herstelle**

www.burg-herstelle.de | GPS: 51.64010N 9.41654E  
Carolus-Magnus-Str. 10, 37688 Beverungen-Herstelle
- Korbmacher-Museum**

www.korbmacher-museum.de | GPS: 51.62607N 9.29130E  
Lange Reihe 23, 37688 Beverungen

- Museum im Stern**

www.warburg.de | GPS: 51.48774N 9.14765E  
Sternstraße 35, 34414 Warburg

## Orte lebendiger Geschichte

- Historischer Stadtkern, Höxter**

www.hoexter-tourismus.de | GPS: 51.77385N 9.38209E  
Weserstraße 11, 37671 Höxter
- Historischer Stadtkern, Warburg**

www.warburg-touristik.de | GPS: 51.48882N 9.14810E  
Hauptstraße 55, 34414 Warburg
- Die Hügel des Räuschenberges bei Höxter**

www.hoexter-tourismus.de/urlaubsthemen/aktiv-sein/ | GPS: 51.80666N 9.37290E  
Wanderparkplatz | Räuschenbergst | 37671 Höxter-Brenkhausen
- Corveyer Weinberg**

www.kulturland.org/Klosterregion/Pilgern/Oekumenischer-Weinpfad-Corvey/ | GPS: 51.79147N 9.39376E
- Historischer Stadtkern, Brakel**

www.brakel.de | GPS: 51.71695N 9.18411E  
Am Markt 5, 33034 Brakel
- Historischer Ortskern, Nieheim**

www.nieheim.de | GPS: 51.80477N 9.10878E  
Lange Straße 12 | 33039 Nieheim
- Stadtrundfahrt Bad Driburg**

www.bad-driburg.com | GPS: 51.73323N 9.02747E  
Lange Str. 140 | 33014 Bad Driburg
- Beverungen**

www.beverungen.de | GPS: 51.66399N 9.37514E  
Weserstraße 12 | 37688 Beverungen

## Unvergessliche Wandermomente

- Schloss Bökerhof, Brakel-Bökendorf**

www.boekendorf.de | GPS: 51.77221N 9.21434E  
Bökerhof | 33034 Brakel-Bökendorf
- Hinnenburg (in Privatbesitz)**

GPS: 51.73519N 9.18277E  
33034 Brakel-Hinnenburg
- Altenberger Höhenweg, Marienmünster-Altenbergen**

GPS: 51.79330N 9.24371E  
Wanderparkplatz Altenbergen | Lange Str. | 37696 Marienmünster-Altenbecken
- Agathenberg, Brakel-Gehrden**

GPS: 51.65375N 9.11947E  
Parkplatz Schloss Gehrden | Schloßstraße 6 | 33034 Brakel-Gehrden
- Hammerhof (Waldinformationszentrum)**

www.wald-und-holz.nrw.de/wald-erleben/infocentren/hammerhof | GPS: 51.52886N 9.00039E  
Walme 50 | 34414 Warburg

## Köstliches aus der Region

- Neuenheerse**

www.neuenheerse.de | GPS: 51.67547N 8.99931E  
Parkplatz Eggedom | Stiftstr. | 33014 Bad Driburg-Neuenheerse
- Bad Driburg Gourmet-Tour**

www.bad-driburg.com | GPS: 51.73323N 9.02747E  
Lange Str. 140 | 33014 Bad Driburg
- Corveyer Weinhaus**

www.corveyer-weinhaus.de | GPS: 51.77726N 9.40903E  
Corvey 9A | 37671 Höxter
- Westfalen Culinarium**

www.kaesemuseum.de | GPS: 51.80477N 9.10878E  
Lange Str. 12 | 33039 Nieheim



## Ein Erlebnis auf zwei Rädern

- Telegrafentour**

www.kulturland.org/Aktiv/Radfahren/Lieblingstouren-Rad-fahren/ Touren-Tipp-9-Die-Telegrafentour/ | GPS: 51.82038N 9.22879E  
Start: Vörden | Wanderparkplatz am Ortsausgang | 37696 Marienmünster
- Abtei Marienmünster**

www.kulturstiftung-marienmuenster.de | GPS: 51.83092N 9.21315E  
Abtei Marienmünster 6 | 37696 Marienmünster
- Weser-Skywalk, Beverungen-Würgassen**

www.weser-skywalk.de | GPS: 51.64994N 9.43348E (Aussichtsplattform)  
Auf der Schanze | 37688 Beverungen-Würgassen (Wanderparkplatz)
- Freilichtbühne Bökendorf**

www.freilichtbuehne-boekendorf.de | GPS: 51.77555N 9.22065E  
Am Hasenholz 1 | 33034 Brakel
- Nieheimer Käsemarkt, Nieheim**

www.nieheim.de | GPS: 51.80420N 9.10999E  
Marktstr. | 33039 Nieheim
- Godelheimer See**

www.hoexter-tourismus.de/urlaubsthemen/aktiv-sein/freizeitanlage-godelheim.html | GPS: 51.75838N 9.37590E  
Godelheimer Str. | 37671 Höxter
- Echte Originale**
  - Schaukäserei Menne**

www.dieschaukaeserei.de | GPS: 51.80339N 9.10355E  
Hospitalstraße 22 | 33039 Nieheim
  - Brauerei Rheder**

www.schlossbrauerei-rheder.de | GPS: 51.67871N 9.16337E  
Nethetalstraße 10 | 33034 Brakel
  - Warburger Brauerei**

www.warburger-brauerei.de | GPS: 51.48598N 9.19335E  
Kuhlemühler Weg 58 | 34414 Warburg

- Bad Driburger Naturparkquellen**

www.bad-driburger.de | GPS: 51.73813N 9.02230E  
Gräfin-Margarete-Allee 1 | 33014 Bad Driburg

## Ein Paradies für Biker

- Tonenburg**

www.tonenburg.com | GPS: 51.81473N 9.40332E  
Thonenburg | | 37671 Höxter-Albaxen
- Aussichtsturm Hungerberg, Marienmünster-Vörden**

www.marienmuenster.de | GPS: 51.82923N 9.22454E (Turm)  
Wanderparkplatz Vörden | Angerberg | 37696 Marienmünster-Vörden (1,5km)
- Köterberg bei Höxter**

www.koeterberg.de | GPS: 51.85520N 9.32447E  
Köterberg 17 | 32676 Lügde-Köterberg
- Weser-Skywalk, Beverungen-Würgassen**

www.weser-skywalk.de | GPS: 51.64994N 9.43348E (Aussichtsplattform)  
Auf der Schanze | 37688 Beverungen-Würgassen (Wanderparkplatz)

## Grüne Meisterwerke

- Gräflicher Park**

www.graeflicher-park.de | GPS: 51.73583N 9.03343E  
Brunnenallee 1 | 33014 Bad Driburg
- Landschaftspark & Weidenpalais**

www.schlossbrauerei-rheder.de | GPS: 51.67871N 9.16337E  
Nethetalstraße 10 | 33034 Brakel-Rheder
- Arboretum**

www.bad-driburg.com | GPS: 51.73216N 9.03692E  
Hufelandstr. 45 | 33014 Bad Driburg
- Park - Bad Hermannsborn**

www.bad-driburg.com | GPS: 51.76347N 9.05654E  
Hermannsborn 1 | 33014 Bad Driburg
- Schlosspark Wehrden**

www.beverungen.de | GPS: 51.71419N 9.38771E  
Am Gut 1 | 37688 Beverungen
- Sinnesgarten (Serviam-Schwestern)**

www.serviam.de | GPS: 51.48522N 9.10089E  
Quellenstr. 8 | 34414 Warburg
- Gartenhöfchen Zionsberg**

www.zionsberg.de | GPS: 51.53344N 9.03571E  
Auf der Platte 53 | 34414 Warburg
- „Die Hegge“**

www.die-hegge.de | GPS: 51.62927N 9.16022E  
Hegge 4 | 34439 Willebadessen



## Auch nicht verpassen sollten Sie...

- Kletterzentrum Brakel**

www.kletterzentrum-owl.de | GPS: 51.72369N 9.19383E  
Lüterlinde 12 | 33034 Brakel
- Driburg Therme**

www.driburg-therme.de | GPS: 51.74279N 9.02683E  
Georg-Nave-Straße 24 | 33014 Bad Driburg
- Sackmuseum Nieheim**

www.sackmuseum.de | GPS: 51.80494N 9.11050E  
Wasserstraße 6 | 33039 Nieheim
- Hüssenberg, Willebadessen-Eissen**

www.bit.ly/2jvn90X | GPS: 51.56686N 9.14538E  
Hüssenbergweg | 34439 Willebadessen-Eissen
- Highland Games Steinheim**

www.folk-for-friends.de | GPS: 51.86839N 9.08822E  
Heideweg | 32839 Steinheim
- Landschaftspark Emmerauen Steinheim**

www.kulturland.org/Aktiv/Wandern/Lieblingstouren-Wandern/Steinheim-Emmerauenweg/ | GPS: 51.86409N 9.09563E  
Im Altenhagen 1 | 32839 Steinheim
- Wildgehege Willebadessen**

www.touristik-willebadessen.de/erleben/wandern/willebadessen/wildgehege.html | GPS: 51.63132N 9.00404E  
Hewertweg | 34439 Willebadessen
- Schmetterlingspfad Willebadessen**

www.kulturland.org/Erlesene-Natur/Erlebnisgebiete/Kalkriften-Willebadessen/ | GPS: 51.62762N 9.04450E  
Parkplatz am Schleusenberg | Fölsener Straße (Richtung Fölsen), 34439 Willebades- sen (ca. 2 km)
- Kloster Willebadessen**

www.kulturland.org/Sehen-Erleben/Gaerten-Parks/Kloster-und-Schloss- Willebadessen/ | GPS: 51.65375N 9.03463E  
Klosterhof 2 | 34439 Willebadessen
- Landschaftsliege Ottbergen, Höxter-Ottbergen**

www.kulturland.org/Aktiv/Wandern/Lieblingstouren-Wandern/Hoexter-Ottbergen/ | GPS: 51.71032N 9.30621E  
Start: Parkplatz am Bahnhof Ottbergen | Bahnhofstr. 20 | 37671 Höxter -Ottbergen
- Stadtmuseum Brakel**

www.brakel.de | GPS: 51.71701N 9.18418  
Am Markt 5 | 33034 Brakel
- Schlosspark Gehrden, Brakel-Gehrden**

www.schloss-gehrden.de | GPS: 51.65375N 9.11947E  
Schloßstraße 6 | 33034 Brakel-Gehrden
- Bauernmarkt Ottenhausen, Steinheim-Ottenhausen**


www.ottenhausen.de/oekoundbm.htm | GPS: 51.87126N 9.03445E  
Lange Str. | 32839 Steinheim-Ottenhausen
- Gierseilfähre Wehrden, Beverungen-Wehrden**

www.wehrden-weserbergland.de/fahre-und-fotte-weser.html | GPS: 51.71191N 9.39180E  
Weredunstraße | 37688 Beverungen

www.kulturland.org

# Liebingsplätze

## Unterwegs im Kulturland Kreis Höxter



## Die schönsten Ecken im Kulturland

Klöster | Natur | Kultur | Städte  
Wandern | Genuss | Rad fahren  
Motorrad | Gärten und Parks



www.facebook.com/Kulturland.Hoexter



**Kontakt:**  
Kulturland Kreis Höxter  
Corveyer Allee 7  
37671 Höxter

Telefon: 05271 974323  
Telefax: 05271 9743323  
info@kulturland.org  
www.kulturland.org



Gesellschaft für  
Wirtschaftsförderung  
im Kreis Höxter mbH